

Выписка из Единого государственного реестра недвижимости об основных характеристиках и зарегистрированных правах на объект недвижимости

Сведения о зарегистрированных правах

Земельный участок			
вид объекта недвижимости			
Лист №1 Раздел 2	Всего листов раздела 2: 2	Всего разделов: 3	Всего листов выписки: 4
4 декабря 2018г.			
Кадастровый номер:		29:22:060417:1795	


1	Правообладатель (правообладатели):	1.1	Балабаева Людмила Рафаиловна,
2	Вид, номер и дата государственной регистрации права:	2.1	Собственность 29:22:060417:1795-29/001/2017-1 13.03.2017 11:52:07
3	Документы-основания	3.1	Договор купли-продажи, Выдан 18.12.2015 Передаточный акт, Выдан 18.12.2015 (дата регистрации 25.10.2013 №29-29-01/117/2013-364), Выдан 25.10.2013 Договор купли-продажи, Выдан 01.06.2016 Передаточный акт, Выдан 01.06.2016 Дополнительное соглашение от 20.07.2016 о внесении дополнений в договор купли продажи 1/4 доли жилого дома от 01.06.2016, Выдан 20.06.2016 (дата регистрации 12.02.2016 № 29-29/001-29/001/026/2016-470/3), Выдан 12.02.2016 Договор купли-продажи, Выдан 23.09.2013 Передаточный акт, Выдан 23.09.2013 Земельная запись, Выдан 15.07.1933
4	Ограничение прав и обременение объекта недвижимости:	не зарегистрировано	


Главный специалист-эксперт	подпись	Л.А. Артемова
полное наименование должности		инициалы, фамилия



М.П.

Земельный участок			
вид объекта недвижимости			
Лист №2 Раздел 2	Всего листов раздела 2: 2	Всего разделов: 3	Всего листов выписки: 4
4 декабря 2018г.			
Кадастровый номер:		29:22:060417:1795	
5	Сведения о наличии решения об изъятии объекта недвижимости для государственных и муниципальных нужд:	данные отсутствуют	
6	Сведения об осуществлении государственной регистрации сделки, права, ограничения права без необходимого в силу закона согласия третьего лица, органа:	данные отсутствуют	

Главный специалист-эксперт		Л.А. Артемова
полное наименование должности	подпись	инициалы, фамилия




М.П.

Выписка из Единого государственного реестра недвижимости об основных характеристиках и зарегистрированных правах на объект недвижимости

Описание местоположения земельного участка

Земельный участок			
вид объекта недвижимости			
Лист №1 Раздел 3	Всего листов раздела 3: 1	Всего разделов: 3	Всего листов выписки: 4
4 декабря 2018г.			
Кадастровый номер:		29:22:060417:1795	

План (чертеж, схема) земельного участка



Масштаб 1:500	Условные обозначения:	
Главный специалист-эксперт	подпись	Л.А. Артемова
полное наименование должности	М.П.	инициалы, фамилия

**ВЫПИСКА ИЗ ЕДИНОГО ГОСУДАРСТВЕННОГО РЕЕСТРА ПРАВ НА
НЕДВИЖИМОЕ ИМУЩЕСТВО И СДЕЛОК С НИМ, УДОСТОВЕРЯЮЩАЯ
ПРОВЕДЕННУЮ ГОСУДАРСТВЕННУЮ РЕГИСТРАЦИЮ ПРАВ**


Дата выдачи: 04.08.2016

В Едином государственном реестре прав на недвижимое имущество и сделок с ним зарегистрировано:

1.	Кадастровый (или условный) объекта:	номер	29:22:060417:204
	Объект недвижимости:		жилой дом, назначение: жилой дом, 1 - этажный, общая площадь 32, 5 кв.м, адрес (местонахождение) объекта: Российская Федерация, Архангельская область, г.Архангельск, ул.Деревообделочников, д.30
	Состав недвижимости:	объекта	
2.	Правообладатель (правообладатели):	2.1.	Балабаева Людмила Рафаиловна,
3.	Вид, номер и дата государственной регистрации права:	3.1.	Собственность, № 29-29/001-29/001/101/2016-497/3 от 04.08.2016
4.	Документы-основания:	4.1.	Договор купли-продажи от 23.09.2013; Передаточный акт от 23.09.2013; (дата регистрации 25.10.2013 №29-29-01/117/2013-364); Договор купли-продажи от 18.12.2015; Передаточный акт от 18.12.2015; (дата регистрации 12.02.2016 № 29-29/001- 29/001/026/2016-470/3); Договор купли-продажи от 01.06.2016; Передаточный акт от 01.06.2016; Дополнительное соглашение от 20.07.2016 о внесении дополнений в договор купли продажи 1/4 доли жилого дома от 01.06.2016 от 20.06.2016
5.	Ограничение (обременение) права:		не зарегистрировано

Настоящая выписка подтверждает проведение государственной регистрации права.
Правообладатель: Балабаева Людмила Рафаиловна

Государственный регистратор



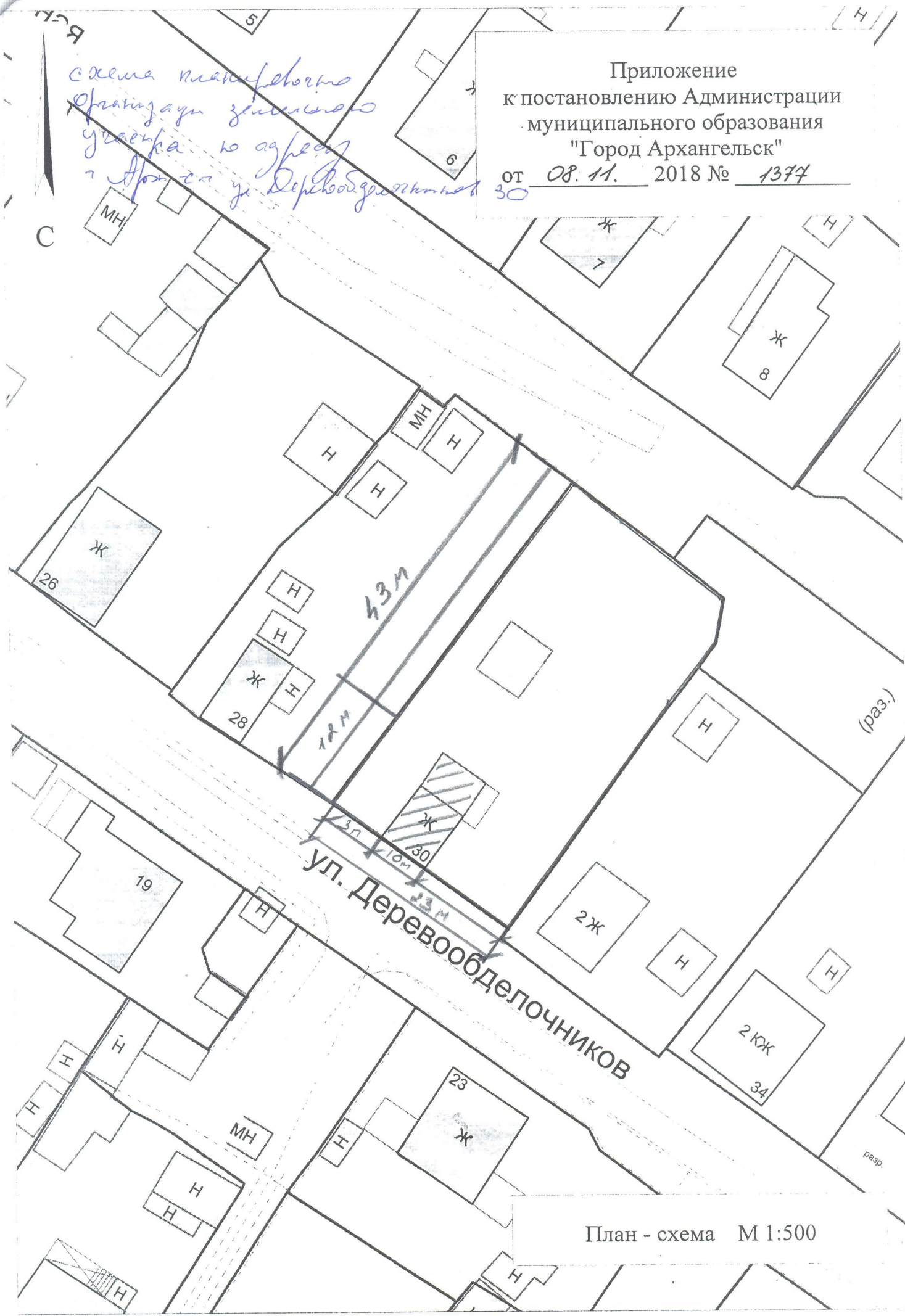
(подпись, М.П.)

Литомина М. А.

(фамилия, инициалы)

схема планировочной
организации земельного
участка по адресу
г. Архангельск ул. Деревообделочников 30

Приложение
к постановлению Администрации
муниципального образования
"Город Архангельск"
от 08.11.2018 № 1377



План - схема М 1:500